

Demande d'examen au cas par cas préalable à la réalisation éventuelle d'une évaluation environnementale

Article R. 122-3 du code de l'environnement

Ce formulaire sera publié sur le site internet de l'autorité environnementale
Avant de remplir cette demande, lire attentivement la notice explicative

Cadre réservé à l'autorité environnementale

Date de réception :
15/10/2018

Dossier complet le :
[]

N° d'enregistrement :
2018-29-0004

1. Intitulé du projet

Réalisation d'un forage d'eau

2. Identification du (ou des) maître(s) d'ouvrage ou du (ou des) pétitionnaire(s)

2.1 Personne physique

Nom []

Prénom []

2.2 Personne morale

Dénomination ou raison sociale

SCEA LE BRAS

Nom, prénom et qualité de la personne
habilitée à représenter la personne morale

M Le Bras Joël

RCS / SIRET

3 9 1 | 8 7 9 | 9 3 9 | 0 0 0 1 8

Forme juridique

SCEA

Joignez à votre demande l'annexe obligatoire n°1

3. Catégorie(s) applicable(s) du tableau des seuils et critères annexé à l'article R. 122-2 du code de l'environnement et dimensionnement correspondant du projet

N° de catégorie et sous catégorie	Caractéristiques du projet au regard des seuils et critères de la catégorie (Préciser les éventuelles rubriques issues d'autres nomenclatures (ICPE, IOTA, etc.))
27. Forages en profondeur, notamment les forages géothermiques, les forages pour l'approvisionnement en eau, à l'exception des forages pour étudier la stabilité des sols. a) Forages pour l'approvisionnement en eau d'une prof. > ou égale à 50 m.	Ouvrage destiné potentiellement à un prélèvement supérieur à 1 000 m ³ /an, il sont soumis à la rubrique 1.1.1.0 de l'article R214-1 du Code de l'Environnement

4. Caractéristiques générales du projet

Doivent être annexées au présent formulaire les pièces énoncées à la rubrique 8.1 du formulaire

4.1 Nature du projet, y compris les éventuels travaux de démolition

Réalisation d'un forage d'eau de 70 m de profondeur.

4.2 Objectifs du projet

Objectif de production de l'ordre de 25 m³/j, soit environ 10 000 m³/an.

4.3 Décrivez sommairement le projet

4.3.1 dans sa phase travaux

Foration d'un forage d'eau au moyen d'une foreuse sur chenille avec un compresseur annexe monté sur un camion.
Durée des travaux estimée à 2 jours maximum.

4.3.2 dans sa phase d'exploitation

L'ouvrage sera équipé d'une pompe immergée de type 4 pouces alimentée électriquement pour un débit max de 4 m³/h.

4.4 A quelle(s) procédure(s) administrative(s) d'autorisation le projet a-t-il été ou sera-t-il soumis ?

La décision de l'autorité environnementale devra être jointe au(x) dossier(s) d'autorisation(s).

Sans objet

4.5 Dimensions et caractéristiques du projet et superficie globale de l'opération - préciser les unités de mesure utilisées

Grandeurs caractéristiques	Valeur(s)
Corps du forage PVC 115/125 mm de 0 à 70 m avec crépines à partir de 18 m (en alternance avec des tubes pleins)	115/125 mm

4.6 Localisation du projet

Adresse et commune(s)
d'implantation

"Quinquis Bras" / COMMUNE DE
SAINT DERRIEN (29)

Coordonnées géographiques¹

Long. 4 8 ° 3 2 ' 4 4 " 4 Lat. 4 ° 1 2 ' 3 6 " 1

Pour les catégories 5° a), 6° a), b) et c), 7° a), 9° a), 10°, 11° a) et b), 22°, 32°, 34°, 38° ; 43° a) et b) de l'annexe à l'article R. 122-2 du code de l'environnement :

Point de départ :

Long. ___ ° ___ ' ___ " ___ Lat. ___ ° ___ ' ___ " ___

Point d'arrivée :

Long. ___ ° ___ ' ___ " ___ Lat. ___ ° ___ ' ___ " ___

Communes traversées :

Joignez à votre demande les annexes n° 2 à 6

4.7 S'agit-il d'une modification/extension d'une installation ou d'un ouvrage existant ?

Oui

Non

4.7.1 Si oui, cette installation ou cet ouvrage a-t-il fait l'objet d'une évaluation environnementale ?

Oui

Non

4.7.2 Si oui, décrivez sommairement les différentes composantes de votre projet et indiquez à quelle date il a été autorisé ?

¹ Pour l'outre-mer, voir notice explicative

5. Sensibilité environnementale de la zone d'implantation envisagée

Afin de réunir les informations nécessaires pour remplir le tableau ci-dessous, vous pouvez vous rapprocher des services instructeurs, et vous référer notamment à l'outil de cartographie interactive CARMEN, disponible sur le site de chaque direction régionale.

Le site Internet du ministère de l'environnement vous propose un regroupement de ces données environnementales par région, à l'adresse suivante : <http://www.developpement-durable.gouv.fr/-Les-donnees-environnementales-.html>.

Cette plateforme vous indiquera la définition de chacune des zones citées dans le formulaire.

Vous pouvez également retrouver la cartographie d'une partie de ces informations sur le site de l'inventaire national du patrimoine naturel (<http://inpn.mnhn.fr/zone/sinp/espaces/viewer/>).

Le projet se situe-t-il :	Oui	Non	Lequel/Laquelle ?
Dans une zone naturelle d'intérêt écologique, faunistique et floristique de type I ou II (ZNIEFF) ?	<input type="checkbox"/>	<input checked="" type="checkbox"/>	
En zone de montagne ?	<input type="checkbox"/>	<input checked="" type="checkbox"/>	
Dans une zone couverte par un arrêté de protection de biotope ?	<input type="checkbox"/>	<input checked="" type="checkbox"/>	
Sur le territoire d'une commune littorale ?	<input type="checkbox"/>	<input checked="" type="checkbox"/>	
Dans un parc national, un parc naturel marin, une réserve naturelle (nationale ou régionale), une zone de conservation halieutique ou un parc naturel régional ?	<input type="checkbox"/>	<input checked="" type="checkbox"/>	
Sur un territoire couvert par un plan de prévention du bruit, arrêté ou le cas échéant, en cours d'élaboration ?	<input type="checkbox"/>	<input checked="" type="checkbox"/>	
Dans un bien inscrit au patrimoine mondial ou sa zone tampon, un monument historique ou ses abords ou un site patrimonial remarquable ?	<input type="checkbox"/>	<input checked="" type="checkbox"/>	

Dans une zone humide ayant fait l'objet d'une délimitation ?	<input type="checkbox"/>	<input checked="" type="checkbox"/>	
Dans une commune couverte par un plan de prévention des risques naturels prévisibles (PPRN) ou par un plan de prévention des risques technologiques (PPRT) ? si oui, est-il prescrit ou approuvé ?	<input type="checkbox"/>	<input checked="" type="checkbox"/>	
Dans un site ou sur des sols pollués ?	<input type="checkbox"/>	<input checked="" type="checkbox"/>	
Dans une zone de répartition des eaux ?	<input type="checkbox"/>	<input checked="" type="checkbox"/>	
Dans un périmètre de protection rapprochée d'un captage d'eau destiné à la consommation humaine ou d'eau minérale naturelle ?	<input type="checkbox"/>	<input checked="" type="checkbox"/>	
Dans un site inscrit ?	<input type="checkbox"/>	<input checked="" type="checkbox"/>	
Le projet se situe-t-il, dans ou à proximité :	Oui	Non	Lequel et à quelle distance ?
D'un site Natura 2000 ?	<input type="checkbox"/>	<input checked="" type="checkbox"/>	
D'un site classé ?	<input type="checkbox"/>	<input checked="" type="checkbox"/>	

6. Caractéristiques de l'impact potentiel du projet sur l'environnement et la santé humaine au vu des informations disponibles

6.1 Le projet envisagé est-il **susceptible** d'avoir les incidences notables suivantes ?

Veillez compléter le tableau suivant :

Incidences potentielles		Oui	Non	De quelle nature ? De quelle importance ? <i>Appréciez sommairement l'impact potentiel</i>
Ressources	Engendre-t-il des prélèvements d'eau ? Si oui, dans quel milieu ?	<input checked="" type="checkbox"/>	<input type="checkbox"/>	Nouveau forage destiné à un prélèvement potentiel de 25 m3/j d'eau souterraine, soit environ 10 000 m3/an sous réserve d'un débit suffisant.
	Impliquera-t-il des drainages / ou des modifications prévisibles des masses d'eau souterraines ?	<input type="checkbox"/>	<input checked="" type="checkbox"/>	Impact très limité sur la ressource en eau souterraine car forage très profond
	Est-il excédentaire en matériaux ?	<input type="checkbox"/>	<input checked="" type="checkbox"/>	
	Est-il déficitaire en matériaux ? Si oui, utilise-t-il les ressources naturelles du sol ou du sous-sol ?	<input type="checkbox"/>	<input checked="" type="checkbox"/>	
Milieu naturel	Est-il susceptible d'entraîner des perturbations, des dégradations, des destructions de la biodiversité existante : faune, flore, habitats, continuités écologiques ?	<input type="checkbox"/>	<input checked="" type="checkbox"/>	
	Si le projet est situé dans ou à proximité d'un site Natura 2000, est-il susceptible d'avoir un impact sur un habitat / une espèce inscrit(e) au Formulaire Standard de Données du site ?	<input type="checkbox"/>	<input checked="" type="checkbox"/>	

	Est-il susceptible d'avoir des incidences sur les autres zones à sensibilité particulière énumérées au 5.2 du présent formulaire ?	<input type="checkbox"/>	<input checked="" type="checkbox"/>	
	Engendre-t-il la consommation d'espaces naturels, agricoles, forestiers, maritimes ?	<input type="checkbox"/>	<input checked="" type="checkbox"/>	
Risques	Est-il concerné par des risques technologiques ?	<input type="checkbox"/>	<input checked="" type="checkbox"/>	
	Est-il concerné par des risques naturels ?	<input type="checkbox"/>	<input checked="" type="checkbox"/>	
	Engendre-t-il des risques sanitaires ? Est-il concerné par des risques sanitaires ?	<input type="checkbox"/> <input type="checkbox"/>	<input checked="" type="checkbox"/> <input checked="" type="checkbox"/>	
Nuisances	Engendre-t-il des déplacements/des trafics	<input type="checkbox"/>	<input checked="" type="checkbox"/>	
	Est-il source de bruit ? Est-il concerné par des nuisances sonores ?	<input type="checkbox"/> <input type="checkbox"/>	<input checked="" type="checkbox"/> <input checked="" type="checkbox"/>	

	<p>Engendre-t-il des odeurs ?</p> <p>Est-il concerné par des nuisances olfactives ?</p>	<input type="checkbox"/>	<input checked="" type="checkbox"/>	
	<p>Engendre-t-il des vibrations ?</p> <p>Est-il concerné par des vibrations ?</p>	<input type="checkbox"/>	<input checked="" type="checkbox"/>	
	<p>Engendre-t-il des émissions lumineuses ?</p> <p>Est-il concerné par des émissions lumineuses ?</p>	<input type="checkbox"/>	<input checked="" type="checkbox"/>	
Emissions	<p>Engendre-t-il des rejets dans l'air ?</p>	<input type="checkbox"/>	<input checked="" type="checkbox"/>	
	<p>Engendre-t-il des rejets liquides ?</p> <p>Si oui, dans quel milieu ?</p>	<input type="checkbox"/>	<input checked="" type="checkbox"/>	
	<p>Engendre-t-il des effluents ?</p>	<input type="checkbox"/>	<input checked="" type="checkbox"/>	
	<p>Engendre-t-il la production de déchets non dangereux, inertes, dangereux ?</p>	<input type="checkbox"/>	<input checked="" type="checkbox"/>	

Patrimoine / Cadre de vie / Population	Est-il susceptible de porter atteinte au patrimoine architectural, culturel, archéologique et paysager ?	<input type="checkbox"/>	<input checked="" type="checkbox"/>	
	Engendre-t-il des modifications sur les activités humaines (agriculture, sylviculture, urbanisme, aménagements), notamment l'usage du sol?	<input type="checkbox"/>	<input checked="" type="checkbox"/>	

6.2 Les incidences du projet identifiées au 6.1 sont-elles susceptibles d'être cumulées avec d'autres projets existants ou approuvés ?

Oui Non Si oui, décrivez lesquelles :

6.3 Les incidences du projet identifiées au 6.1 sont-elles susceptibles d'avoir des effets de nature transfrontière ?

Oui Non Si oui, décrivez lesquels :

6.4 Description, le cas échéant, des mesures et des caractéristiques du projet destinées à éviter ou réduire les effets négatifs notables du projet sur l'environnement ou la santé humaine (pour plus de précision, il vous est possible de joindre une annexe traitant de ces éléments) :

Pour limiter l'impact des travaux sur le milieu environnant, les mesures suivantes seront mises en œuvre :

- sécurisation du chantier par la pose de panneau et de grillage de prévention,
- le matériel sera régulièrement entretenu et vérifié, et toutes les précautions seront prises pour éviter les déversements accidentels d'hydrocarbures notamment lors des phases de remplissage des réservoirs,
- l'absence d'habitation à proximité ne nécessite pas de mesures particulières contre le bruit et les poussières.
- les eaux de forage pendant les phases de foration seront canalisées au moyen d'un merlon qui sera mis en œuvre spécifiquement pour diriger celles-ci vers un bassin de décantation avant rejet vers le milieu superficiel. Le bassin de décantation a pour objet de piéger les matières en suspension par décantation des eaux de forage et de réguler les à coups hydrauliques.

7. Auto-évaluation (facultatif)

Au regard du formulaire rempli, estimez-vous qu'il est nécessaire que votre projet fasse l'objet d'une évaluation environnementale ou qu'il devrait en être dispensé ? Expliquez pourquoi.

Travaux de très faible importance ne nécessitant pas d'évaluation environnementale.

Projet soumis par ailleurs aux rubriques 1.1.1.0 et 1.1.2.0 du Code de l'environnement.

8. Annexes

8.1 Annexes obligatoires

Objet		
1	Document CERFA n°14734 intitulé « informations nominatives relatives au maître d'ouvrage ou pétitionnaire » - non publié ;	<input checked="" type="checkbox"/>
2	Un plan de situation au 1/25 000 ou, à défaut, à une échelle comprise entre 1/16 000 et 1/64 000 (il peut s'agir d'extraits cartographiques du document d'urbanisme s'il existe) ;	<input checked="" type="checkbox"/>
3	Au minimum, 2 photographies datées de la zone d'implantation, avec une localisation cartographique des prises de vue, l'une devant permettre de situer le projet dans l'environnement proche et l'autre de le situer dans le paysage lointain ;	<input checked="" type="checkbox"/>
4	Un plan du projet <u>ou</u> , pour les travaux, ouvrages ou aménagements visés aux catégories 5° a), 6° b) et c), 7°, 9°, 10°, 11°, 12°, 13°, 22°, 32, 38° ; 43° a) et b) de l'annexe à l'article R. 122-2 du code de l'environnement un projet de tracé ou une enveloppe de tracé ;	<input type="checkbox"/>
5	Sauf pour les travaux, ouvrages ou aménagements visés aux 5° a), 6° b) et c), 7°, 9°, 10°, 11°, 12°, 13°, 22°, 32, 38° ; 43° a) et b) de l'annexe à l'article R. 122-2 du code de l'environnement : plan des abords du projet (100 mètres au minimum) pouvant prendre la forme de photos aériennes datées et complétées si nécessaire selon les évolutions récentes, à une échelle comprise entre 1/2 000 et 1/5 000. Ce plan devra préciser l'affectation des constructions et terrains avoisinants ainsi que les canaux, plans d'eau et cours d'eau ;	<input checked="" type="checkbox"/>
6	Si le projet est situé dans un site Natura 2000, un plan de situation détaillé du projet par rapport à ce site. Dans les autres cas, une carte permettant de localiser le projet par rapport aux sites Natura 2000 sur lesquels le projet est susceptible d'avoir des effets.	<input checked="" type="checkbox"/>

8.2 Autres annexes volontairement transmises par le maître d'ouvrage ou pétitionnaire

Veillez compléter le tableau ci-joint en indiquant les annexes jointes au présent formulaire d'évaluation, ainsi que les parties auxquelles elles se rattachent

Objet

9. Engagement et signature

Je certifie sur l'honneur l'exactitude des renseignements ci-dessus



Fait à

SAINT DERRIEN

le, 15/10/2018

Signature



Insérez votre signature en cliquant su



Liberté • Égalité • Fraternité
RÉPUBLIQUE FRANÇAISE

Ministère chargé
de
l'environnement

Annexe n°1 à la demande d'examen au cas par cas préalable à la réalisation d'une étude d'impact

Informations nominatives relatives au maître d'ouvrage ou pétitionnaire À JOINDRE AU FORMULAIRE CERFA N° 14734

**NOTA : CETTE ANNEXE DOIT FAIRE L'OBJET D'UN DOCUMENT NUMÉRISÉ PARTICULIER
LORSQUE LA DEMANDE D'EXAMEN AU CAS PAR CAS EST ADRESSÉE À L'AUTORITÉ ENVIRONNEMENTALE
PAR VOIE ÉLECTRONIQUE**

Personne physique

Adresse

Numéro

Extension

Nom de la voie

Code Postal

Localité

Pays

Tél

Fax

Courriel

Personne morale

Adresse du siège social

Numéro

Extensio
n

Nom de la voie

quinquis bras

Code postal

2 9 4 4 0

Localité

Saint derrien

Pays

France

Tél

06 67 01 90 58

Fax

Courriel

Personne habilitée à fournir des renseignements sur la présente demande

Nom

Le Bras

Prénom

Joël

Qualité

Gérant

Tél

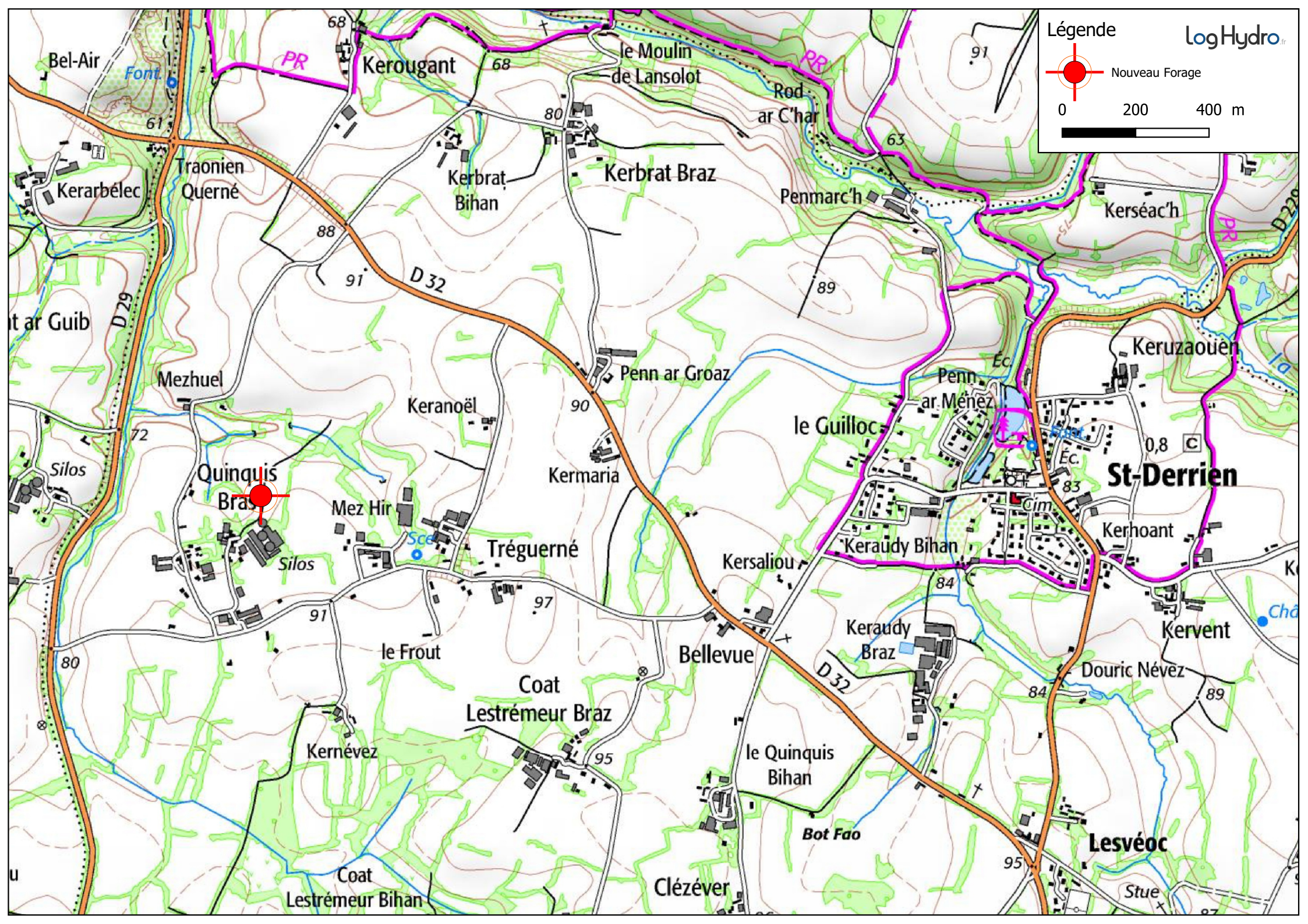
06 67 01 90 58


Fax

Courriel


En cas de co-maîtrise d'ouvrage, listez au verso l'ensemble des maîtres d'ouvrage.

Co-maîtrise d'ouvrage



 Nouveau Forage

0 200 400 m



**Quinquis
Braz**

St-Derrien

Bel-Air

Kerrougant

le Moulin
de Lansolot

Rod
ar C'har

Traonien
Querné

Kerbrat
Bihan

Kerbrat Braz

Penmarc'h

Kerseac'h

ar Guib

Mezhuel

Keranoël

Penn ar Groaz

le Guilloc

Keruzaoüen

Silos

**Quinquis
Braz**

Mez Hir

Tréguerné

Kermaria

le Guilloc

Penn
ar Menez

0,8 C

St-Derrien

Kerhoant

Silos

Silos

le Frouit

Coat
Lestrémeur Braz

Bellevue

Keraudy
Braz

Kervent

Kernévez

Coat
Lestrémeur Braz

le Quinquis
Bihan

Bot Fao

Douric Névez





Coat
Lestrémeur Bihan

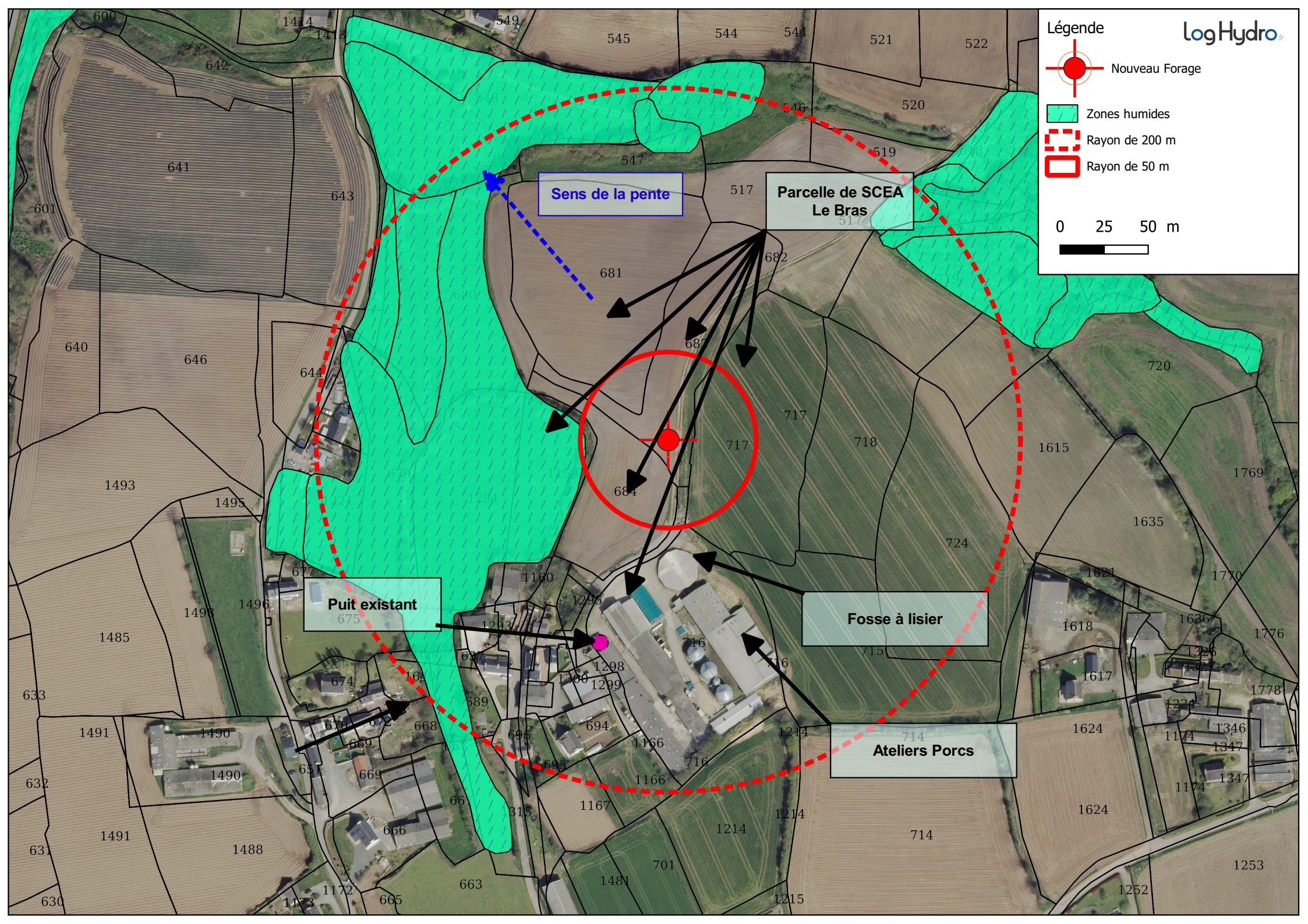
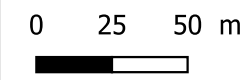
Clézever

Lesvéoc

Stue

Légende

-  Nouveau Forage
-  Zones humides
-  Rayon de 200 m
-  Rayon de 50 m



Sens de la pente

Parcelle de SCEA
Le Bras

Puit existant

Fosse à lisier

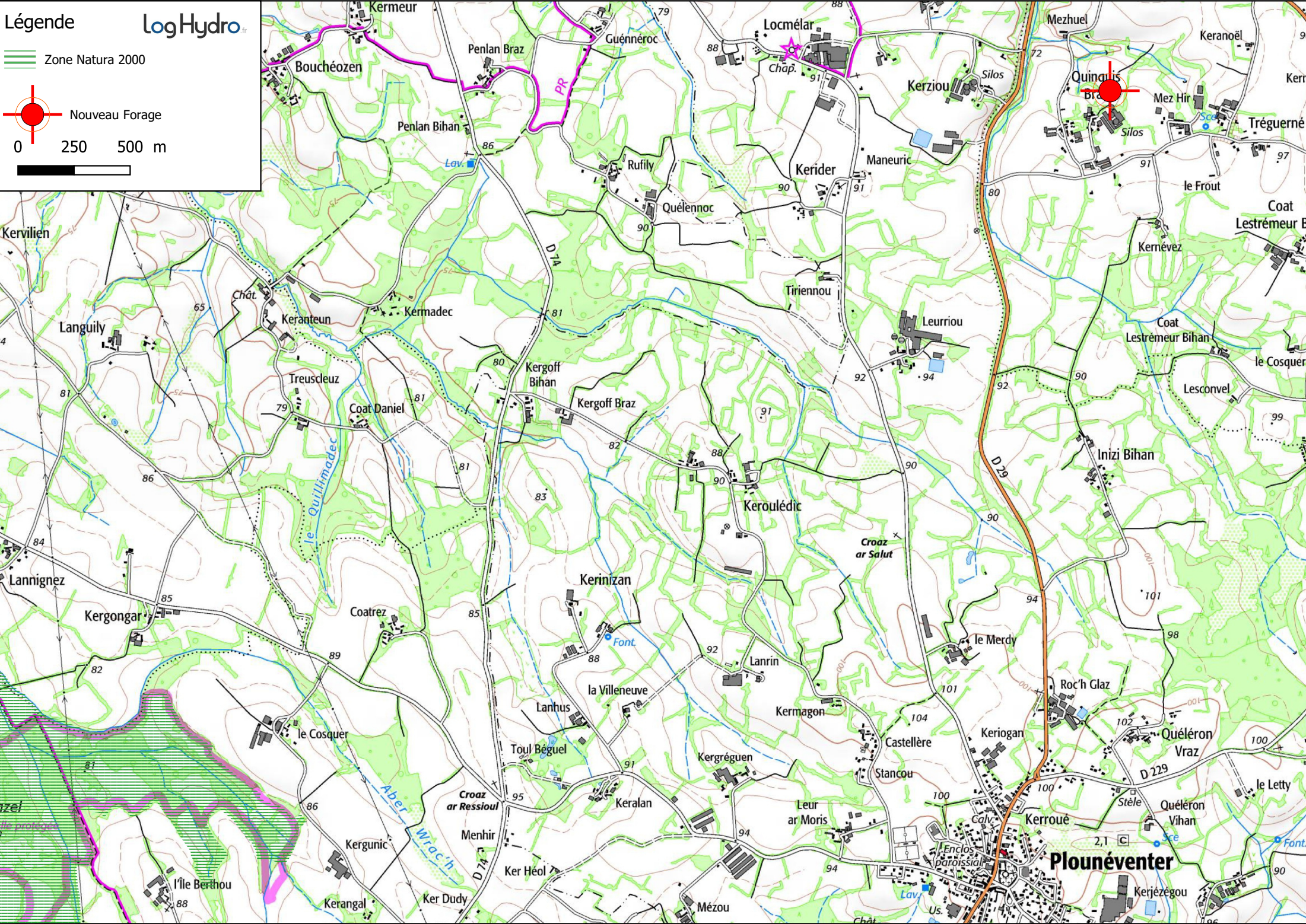
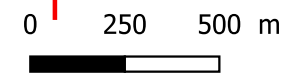
Ateliers Porcs

Légende

logHydro

Zone Natura 2000

Nouveau Forage



Plouneventer

le Cosquer

Kerangal

le Cosquer

Lannigvez

Languily

Kervilien

Ker Dudy

Kerunic

le Cosquer

Kergongar

Coatrez

Treuscleuz

Keranteun

Penlan Bihan

Bouchéozen

Ker Dudu

Menhir

Croaz ar Ressioul

Toul Béguel

Lanhus

la Villeneuve

Kerinizan

Kerroulédic

Kergoff Braz

Kergoff Bihan

Kermadec

Kermeur

Penlan Braz

Guénneroc

Locmélar

Chap.

Mézou

Leur ar Moris

Kergréguen

Kermagon

Lanrin

le Merdy

Croaz ar Salut

Keroulédic

Tiriennou

Kerider

Maneuric

Leurrion

Silos

Mezhuel

Quinquis

Tréguerné

Kerjézégou

Quéléron Vihan

Quéléron Vraz

Roc'h Glaz

le Merdy

Croaz ar Salut

Keroulédic

Tiriennou

Kerider

Maneuric

Leurrion

Silos

Mezhuel

Quinquis

Tréguerné

Kermeur

Kerjézégou

Quéléron Vihan

Quéléron Vraz

Roc'h Glaz

le Merdy

Croaz ar Salut

Keroulédic

Tiriennou

Kerider

Maneuric

Leurrion

Silos

Mezhuel

Quinquis

Tréguerné

Kermeur

Kerjézégou

Quéléron Vihan

Quéléron Vraz

Roc'h Glaz

le Merdy

Croaz ar Salut

Keroulédic

Tiriennou

Kerider

Maneuric

Leurrion

Silos

Mezhuel

Quinquis

Tréguerné

Kermeur

Kerjézégou

Quéléron Vihan

Quéléron Vraz

Roc'h Glaz

le Merdy

Croaz ar Salut

Keroulédic

Tiriennou

Kerider

Maneuric

Leurrion

Silos

Mezhuel

Quinquis

Tréguerné

Kermeur

Kerjézégou

Quéléron Vihan

Quéléron Vraz

Roc'h Glaz

le Merdy

Croaz ar Salut

Keroulédic

Tiriennou

Kerider

Maneuric

Leurrion

Silos

Mezhuel

Quinquis

Tréguerné

Kermeur